

RYTINA Č. 541

Souřadnice:

50°50'26.833" severní šířky, 14°47'6.497" východní délky

50.8407869N, 14.7851381E

Místo nálezů: lesní cesta Dlouhá-Neuer Heidebergweg, Pohanská hora-Heideberg, Německo

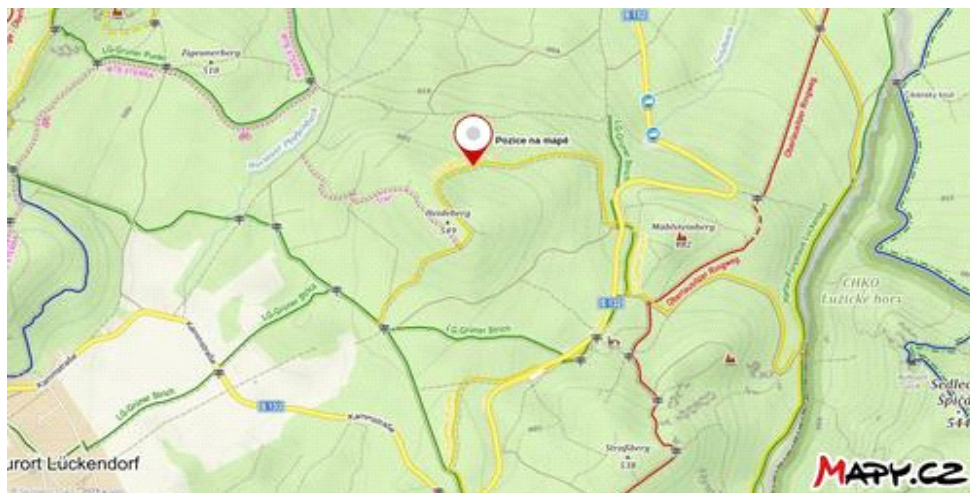
Poznámka:

Na obou koncích skály lze rozpoznat tváře, z nichž vpravo je jedna blíže neurčená zvířecí. Zda má něco představovat i skála jako celek, není jisté.

Na malých kamenech v okolí se pravděpodobně nacházejí další tváře.



Obrázek č. 1



Obrázek č. 2

RYTINA Č. 542

Souřadnice:

50°50'22.999" severní šířky, 14°47'57.998" východní délky

50.8397219N, 14.7994439E

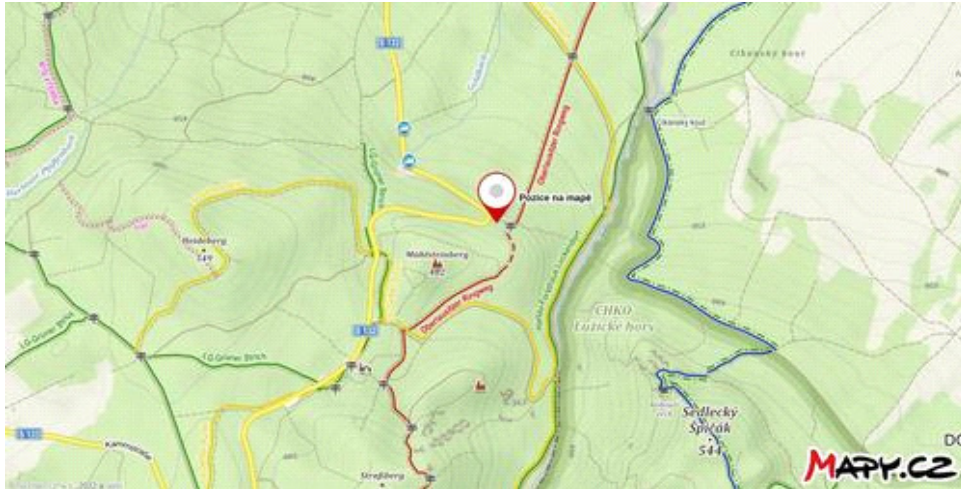
Místo nález: lesní cesta Blízká, ul. Lěpkarjecká-Lückendorfská, Poutní hora-Straßberg, Německo

Poznámka:

Kámen jako celek patrně představuje sochu blíže neurčeného zvířete. Rozpoznat lze na ní ještě další tváře.



Obrázek č. 1



Obrázek č. 2

RYTINA Č. 543

Souřadnice:

50°48'10.570" severní šířky, 14°51'34.099" východní délky

50.8029361N, 14.8594719E

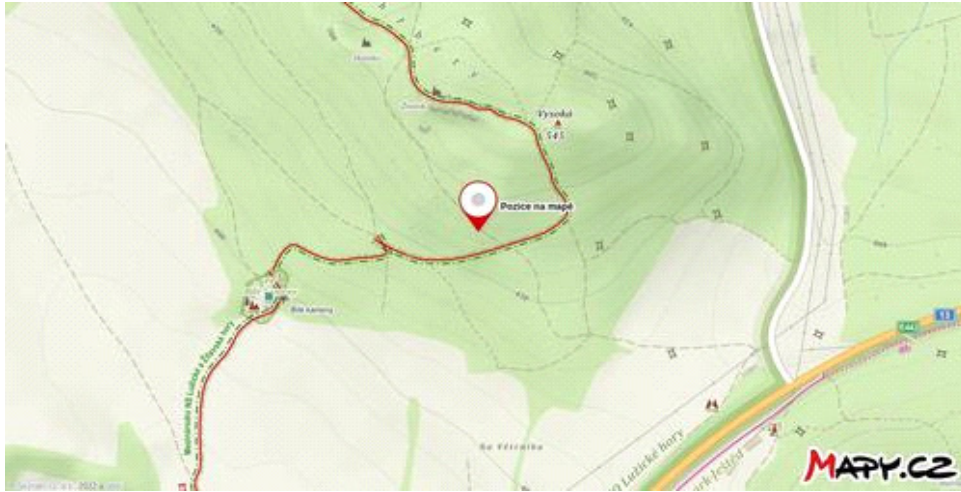
Místo nálezů: lesní cesta Sutinná, vrch Vysoká

Poznámka:

Na kamenech lze navzdory rozostřenému snímku rozpoznat několik tváří.



Obrázek č. 1



Obrázek č. 2

RYTINA Č. 544

Souřadnice:

50°48'14.994" severní šířky, 14°51'31.000" východní délky

50.8041650N, 14.8586111E

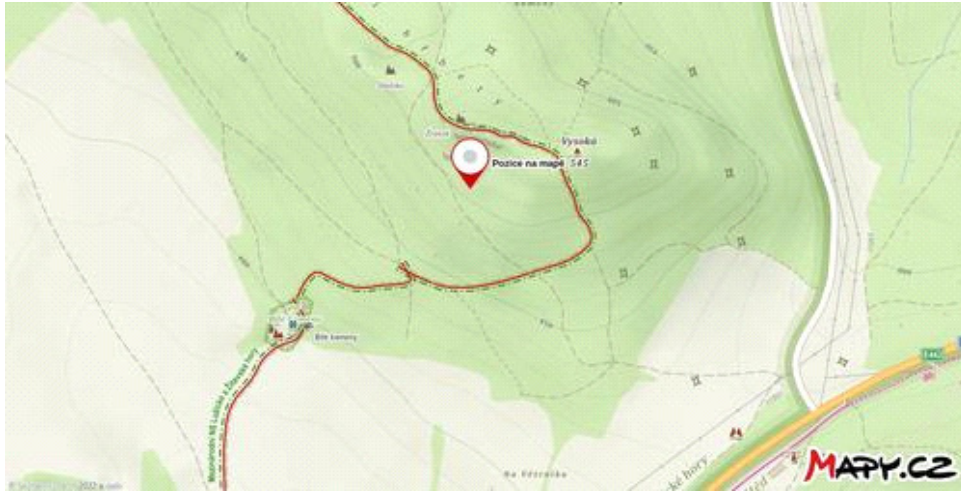
Místo nálezů: lesní cesta Křída, hora Vysoká

Poznámka:

Na kamení lze rozpoznat několik tváří.



Obrázek č. 1



Obrázek č. 2

RYTINA Č. 545

Souřadnice:

50°48'15.455" severní šířky, 14°51'31.770" východní délky

50.8042931N, 14.8588250E

Místo nálezu: lesní cesta Křída, hora Vysoká

Poznámka:

Na kameni lze rozpoznat několik tváří.



Obrázek č. 1



Obrázek č. 1

RYTINA Č. 547

50°49'22.919"N, 14°48'49.511"E

50.8230331N, 14.8137531E

Místo nálezu: lesní cesta Mezilehlá, lesní rozcestí Napatřené , Posvátná hora

Poznámka:

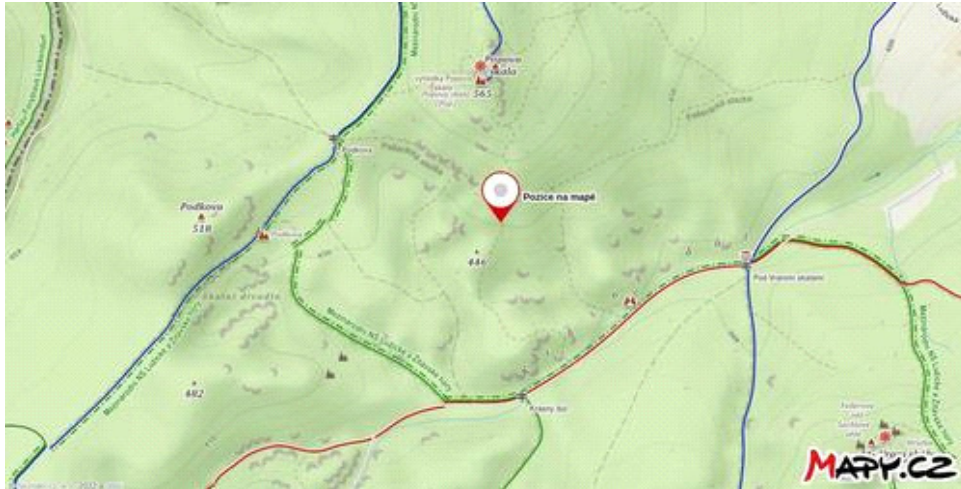
Na skalisku lze rozpoznat tváře.



Obrázek č. 1/1



Obrázek č. 1/2



Obrázek č. 2

RYTINA Č. 548

Souřadnice:

50°49'21.961" severní šířky, 14°48'47.099" východní délky

50.8227669N, 14.8130831E

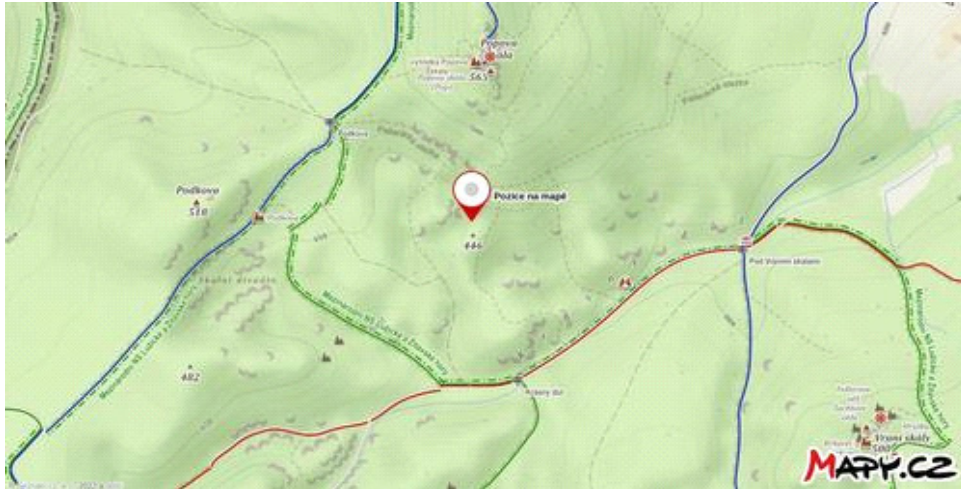
Místo nálezů: Hradba, lesní cesta Mezilehlá, Posvátná hora

Poznámka:

Na skalní stěně lze rozpoznat větší množství tváří, z nichž některá jsou šikmo umístěná (uprostřed snímku).



Obrázek č. 1



Obrázek č. 2

RYTINA Č. 549

Souřadnice:

50°49'25.194" severní šířky, 14°48'44.867" východní délky

50.8236650N, 14.8124631E

Místo nálezů: lesní cesta Jeskynní, Posvátná hora

Poznámka:

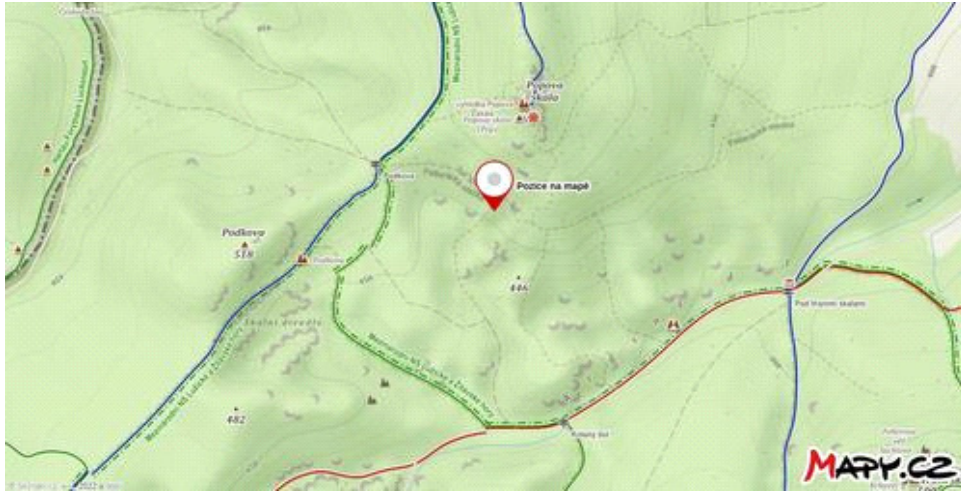
Na kameni lze rozpoznat několik tváří. Celkově snad představuje sochu prasete (rypák má vlevo).



Obrázek č. 1/1



Obrázek č. 1/2



Obrázek č. 2

RYTINA Č. 550
PROSTÉ ZKŘÍŽENÍ Č. 180

Souřadnice:

50°49'25.280" severní šířky, 14°48'44.212" východní délky

50.8236889N, 14.8122811E

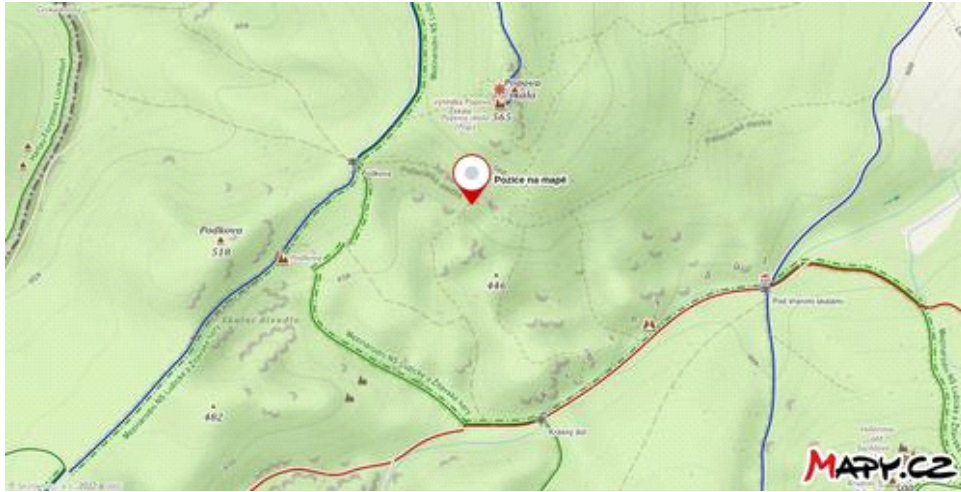
Místo nálezů: lesní cesta Jeskynní, Posvátná hora

Poznámka:

Vedle hlavní tváře lze na kameni rozpoznat ještě tváře další, včetně značky prostého zkřížení.



Obrázek č. 1



Obrázek č. 2

RYTINA Č. 551
PROSTÉ ZKRŘÍŽENÍ Č. 57

Souřadnice:

50°49'25.446" severní šířky, 14°48'44.842" východní délky

50.8237350N, 14.8124561E


Místo nálezů: lesní cesta Jeskynní, lesní rozcestí Sváté, Posvátná hora

Poznámka:

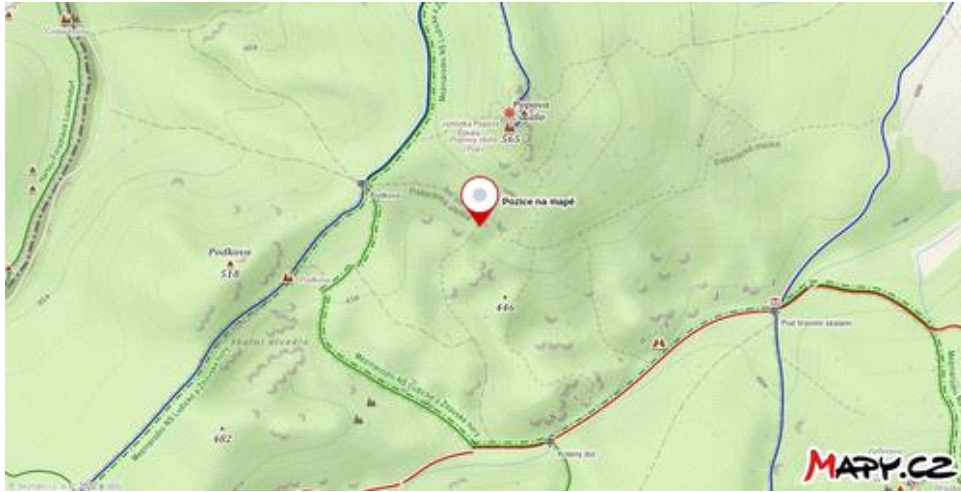
Na skále lze rozpoznat několik tváří a také značky prostého zkrřížení. Hluboká podélná rýha patrně odděluje nahoře ležící (ženskou) sochu s klínem na levé straně.



Obrázek č. 1/1



Obrázek č. 1/2



Obrázek č. 2

RYTINA Č. 552

Souřadnice:

50°49'25.896" severní šířky, 14°48'44.791" východní délky

50.8238600N, 14.8124419E

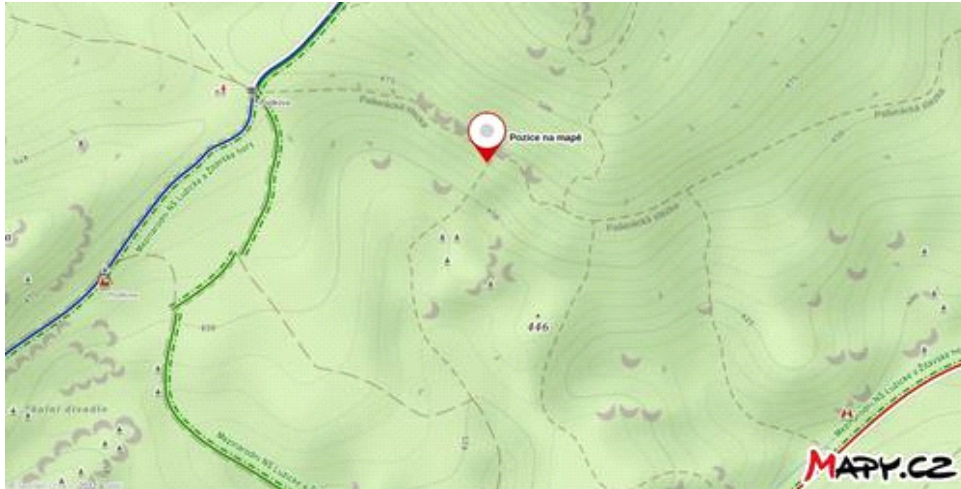
Místo nálezů: lesní cesta Jeskynní, lesní rozcestí Sváté, Posvátná hora

Poznámka:

Vedle hlavní tváře lze na kameni rozpoznat několik tváří dalších.



Obrázek č. 1



Obrázek č. 2

RYTINA Č. 553
PROSTÉ ZKŘÍŽENÍ Č. 57
LIŠKA Č. 5

Souřadnice:

50°49'27.750" severní šířky, 14°48'35.327" východní délky

50.8243750N, 14.8098131E

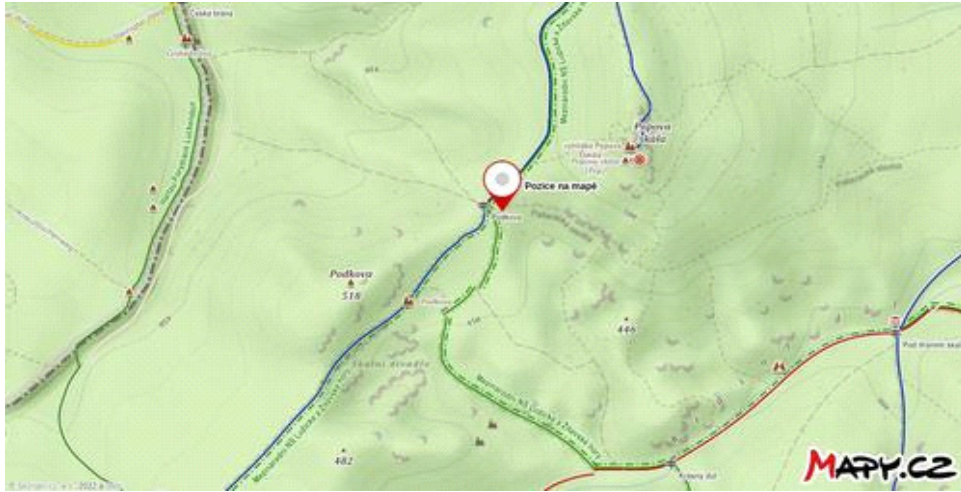
Místo nálezů: lesní cesta Pašerácká, lesní rozcestí U Podkovy, Posvátná hora

Poznámka:

Na kameni uprostřed snímku je několik rytin včetně šelmy (nejspíše lišky). Na kamenech v okolí jsou tváře též a na všech pak značky prostého zkřížení.



Obrázek č. 1



Obrázek č. 2

RYTINA Č. 554

SLON Č. 29

Souřadnice:

50°49'22.080" severní šířky, 14°48'26.197" východní délky

50.8228000N, 14.8072769E

Místo nálezů: Skalní divadlo, hora Podkova

Poznámka:

Na kameni lze rozpoznat mimo jiných tváří také zjednodušenou rytinu slona.



Obrázek č. 1



Obrázek č. 2

RYTINA Č. 555

Souřadnice:

50°49'21.684" severní šířky, 14°48'25.848" východní délky

50.8226900N, 14.8071800E

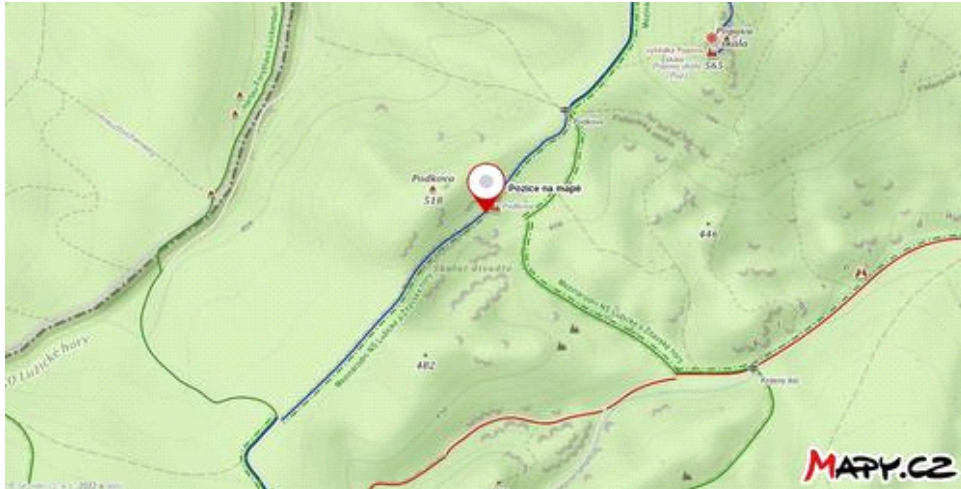
Místo nálezů: Skalní divadlo, hora Podkova

Poznámka:

Na kameni lze rozpoznat několik tváří. Vroubkované čáry jsou buď ústa se zuby nebo jen stopy po kamenickém dlátu. Hlavní tvář je ležící s bradou směřující vpravo.



Obrázek č. 1



Obrázek č. 2

RYTINA Č. 556

Souřadnice:

50°49'19.002" severní šířky, 14°48'23.998" východní délky

50°49'19.002"N, 14°48'23.998"E

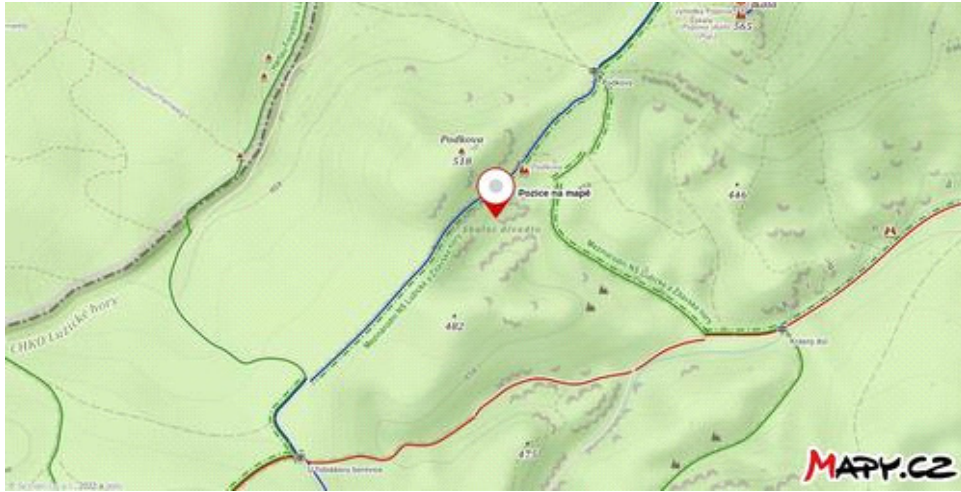
Místo nálezů: Skalní divadlo, hora Podkova

Poznámka:

Méně zřetelná nakloněná velkotvář (v horní třetině uprostřed) je doplněna menšími obličejí.



Obrázek č. 1



Obrázek č. 2

RYTINA Č. 557

Souřadnice:


50°49'19.855" severní šířky, 14°48'24.894" východní délky

50.8221819N, 14.8069150E

Místo nálezů: Skalní divadlo, hora Podkova

Poznámka:

Na skále lze rozpoznat několik tváří.



Obrázek č. 1/1



Obrázek č. 1/2



Obrázek č. 2

RYTINA Č. 558

Souřadnice:

50°49'19.610" severní šířky, 14°48'28.159" východní délky

50.8221139N, 14.8078219E

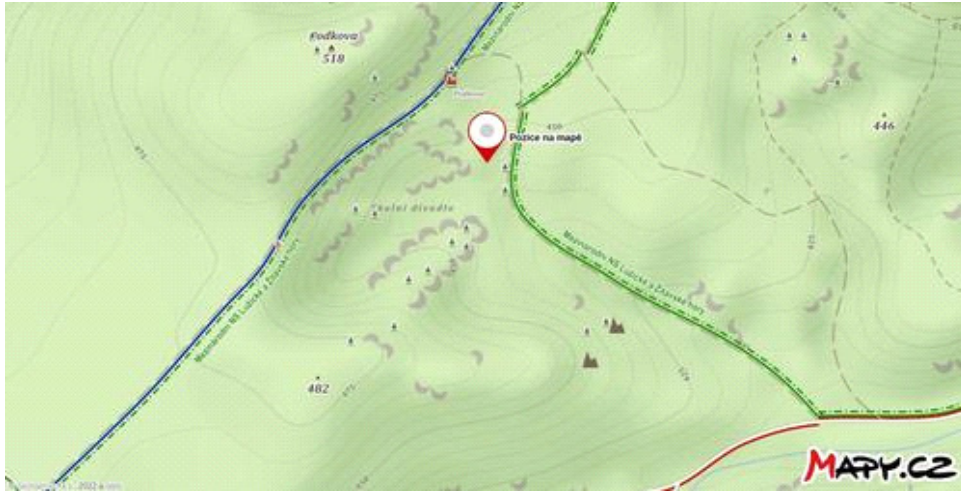
Místo nálezů: Skalní divadlo, hora Podkova

Poznámka:

Ve svislé, tmavé části kamene lze rozpoznat větší tvář; ve světlejší části (na temeni] pak další tváře.



Obrázek č. 1



Obrázek č. 2

RYTINA Č. 559

PROSTÉ ZKŘÍŽENÍ Č. 64

Souřadnice:

50°49'18.656" severní šířky, 14°48'23.688" východní délky

50.8218489N, 14.8065800E

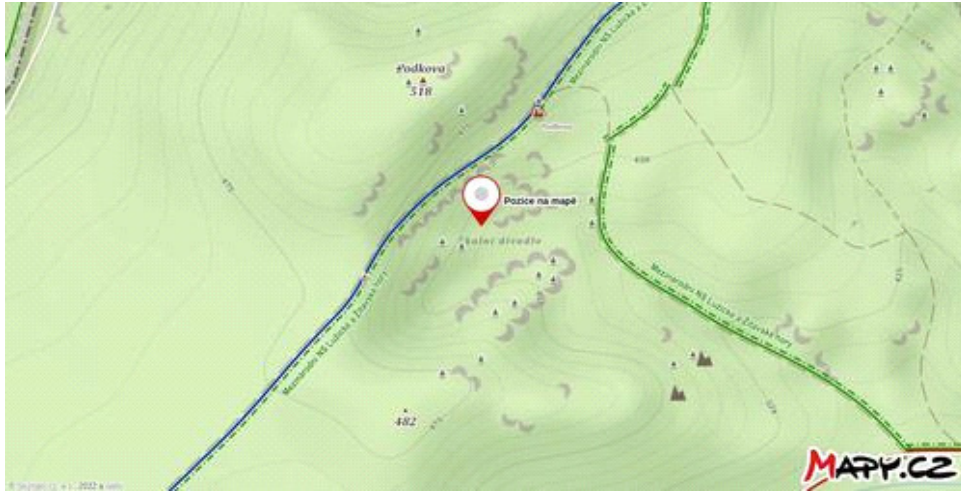
Místo nálezů: Skalní divadlo, hora Podkova

Poznámka:

Na kameni lze rozpoznat několik tváří a také značku prostého zkřížení.



Obrázek č. 1



Obrázek č. 2

RYTINA Č. 560
PROSTÉ ZKŘÍŽENÍ Č. 66

Souřadnice:

50°49'18.376" severní šířky, 14°48'23.580" východní délky

50.8217711N, 14.8065500E

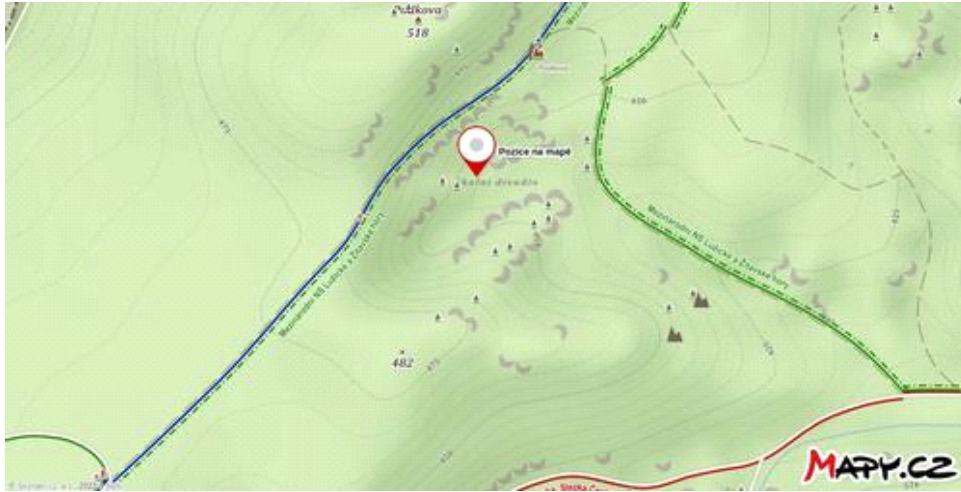
Místo nálezů: Skalní divadlo, hora Podkova

Poznámka:

Na skále lze rozpoznat několik tváří a také značky prostého zkřížení (v pravém horním obdélníku).



Obrázek č. 1



Obrázek č. 2

RYTINA Č. 561

Souřadnice:


50°49'18.343" severní šířky, 14°48'25.294" východní délky

50.8217619N, 14.8070261E

Místo nálezů: Skalní divadlo, hora Podkova

Poznámka:

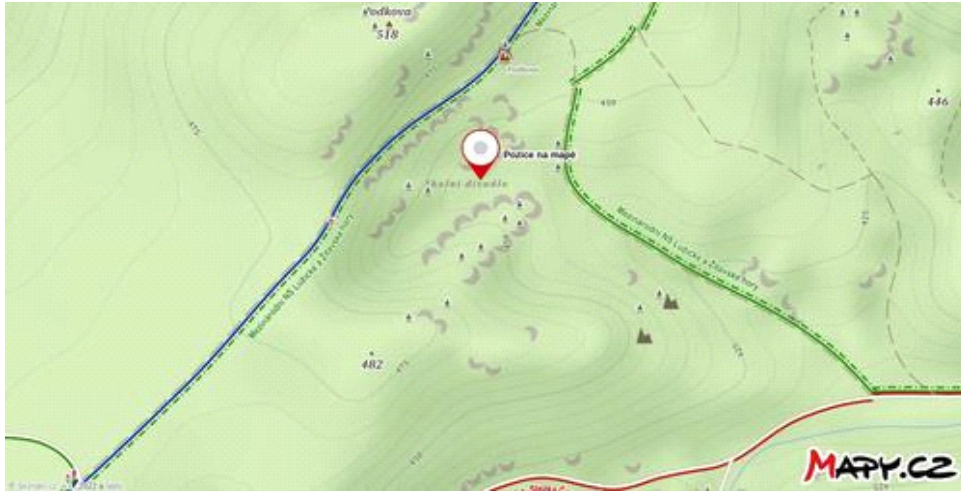
Na kameni lze rozpoznat několik tváří včetně jedné velké (nahore).



Obrázek č. 1/1



Obrázek č. 1/2



Obrázek č. 2

RYTINA Č. 562

Souřadnice:


50°49'18.318" severní šířky, 14°48'26.316" východní délky

50.8217550N, 14.8073100E

Místo nálezů: Skalní divadlo, hora Podkova

Poznámka:

Přes horší jakost lze na snímku rozpoznat velkotvář. Není vyloučeno, že se jedná o celou sochu. Co představuje hrot v horní části, je námětem pro další výzkum (ucho, čepice atp.).



Obrázek č. 1



Obrázek č. 2

RYTINA Č. 563
SLUNEČNÍ KRUŽNICE Č. 19
(kotouč)

Souřadnice:

50°50'16.973" severní šířky, 14°47'41.874" východní délky

50.8380481N, 14.7949650E

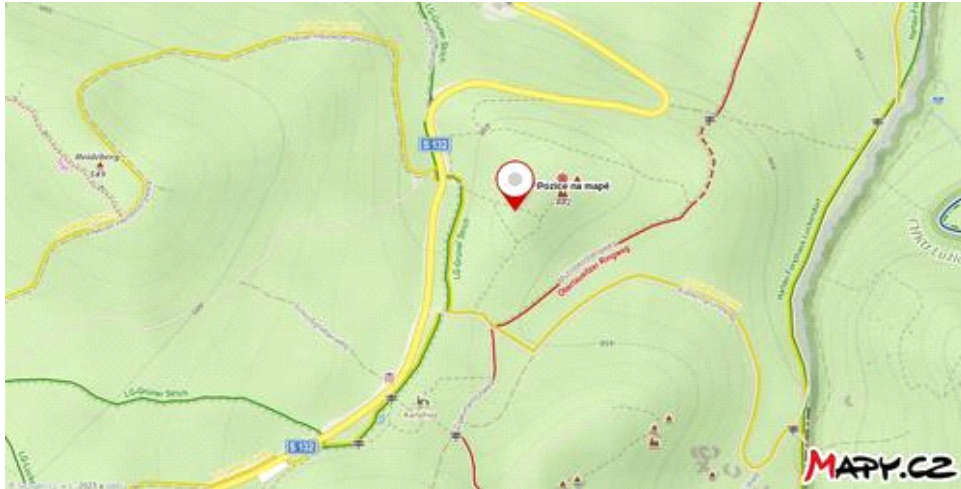
Místo nálezů: Trojnožka, Mlýnskokamenná hora, Německo

Poznámka:

S ohledem na kulatý či oválný tvar kamene není vyloučeno, že se na něm obětovalo bohu Slunce, jehož zároveň představoval. Na kameni lze rozpoznat několik tváří.



Obrázek č. 1



Obrázek č. 2

RYTINA Č. 564

Souřadnice:

50°50'17.578" severní šířky, 14°47'45.859"E

50.8382161N, 14.7960719E

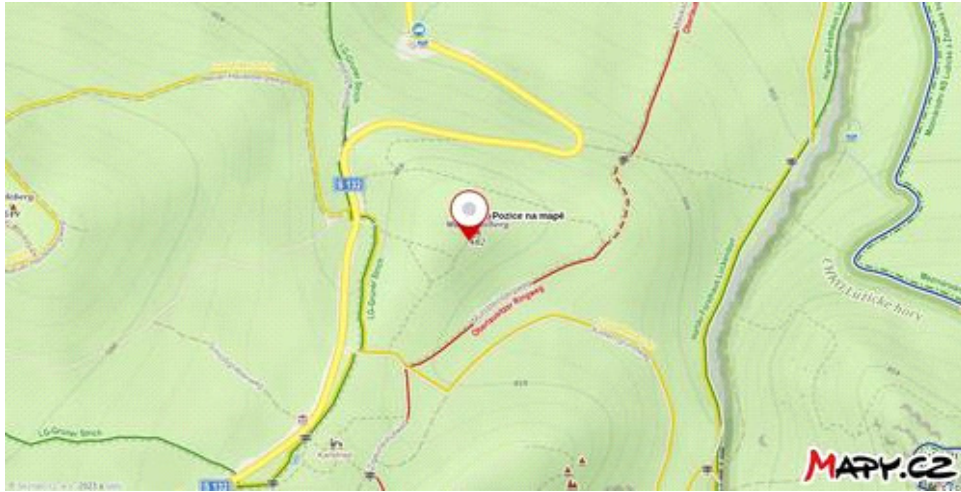
Místo nálezů: Mlýnskokamenná hora-Mühlsteinberg, Německo

Poznámka:

Na kameni lze rozpoznat několik tváří.



Obrázek č. 1



Obrázek č. 2

RYTINA Č. 565

MEDVĚD Č. 73

TROJÚHELNÍK Č. 116

Souřadnice:

50°50'17.722" severní šířky, 14°47'44.815" východní délky

50.8382561N, 14.7957819E

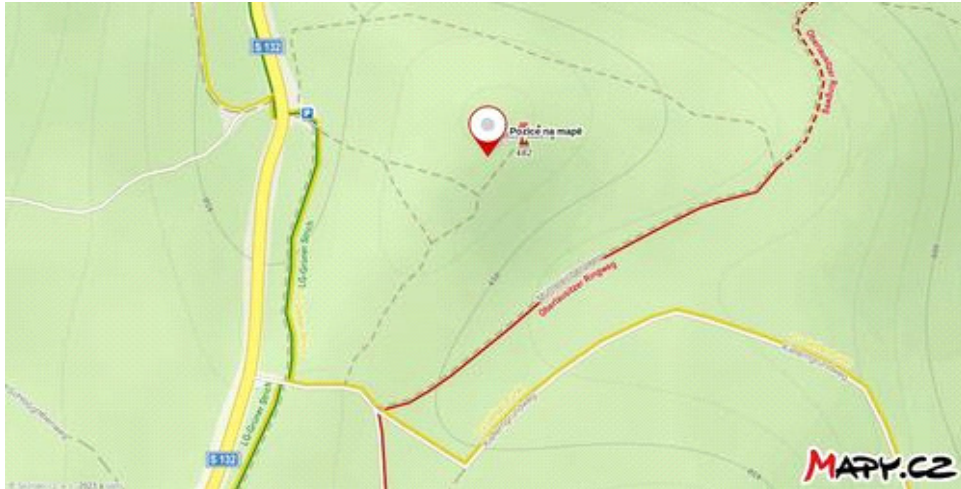
Místo nálezů: Mlýnskokamenná hora-Mühlsteinberg, Německo

Poznámka:

Vedle hlavní (zřejmě medvědí) podobizny lze rozpoznat i tváře další. Šikmé postavení hlavy s uchem namířeným vzhůru a tvořící tak trojúhelník má zřejmě význam.



Obrázek č. 1



Obrázek č. 2

RYTINA Č. 566

Souřadnice:

50°50'18.946" severní šířky, 14°47'46.248" východní délky

50.8385961N, 14.7961800E

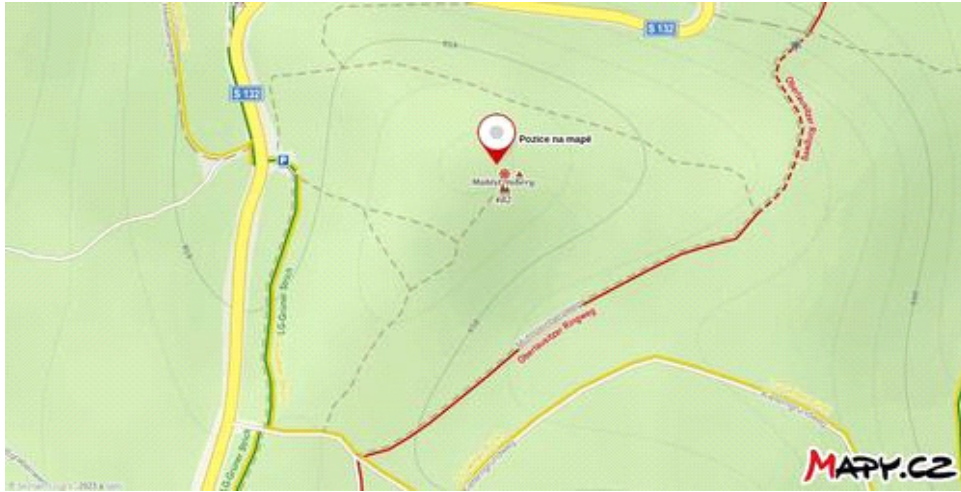
Místo nálezů: Mlýnskokamenná hora-Mühlsteinberg, Německo

Poznámka:

Vedle hlavní tváře lze na kameni rozpoznat několik tváří dalších, včetně zvířecích (uprostřed snímku).



Obrázek č. 1



Obrázek č. 2

RYTINA Č. 567

Souřadnice:

50°50'18.384" severní šířky, 14°47'50.705" východní

50.8384400N, 14.7974181E

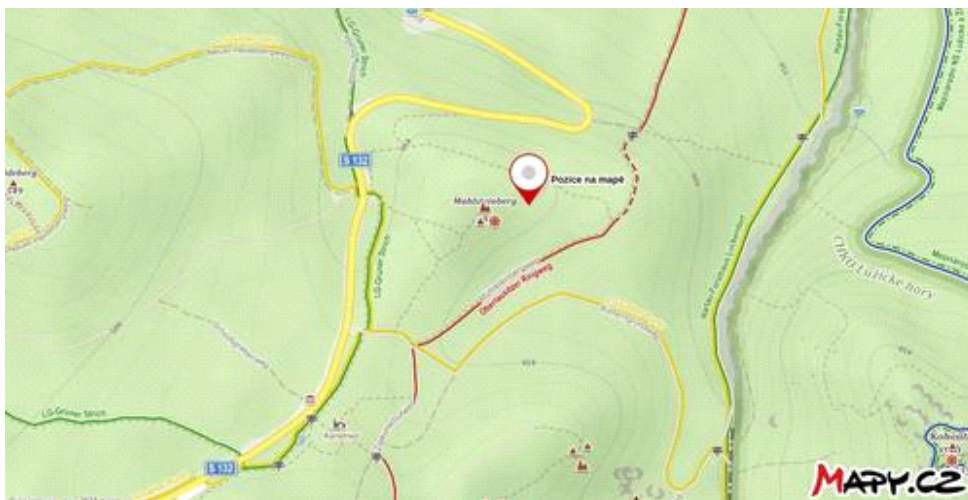
Místo nálezů: Mlýnskokamenná hora-Mühlsteinberg, Německo

Poznámka:

Socha blíže neurčeného zvířete (jeho hlava s otevřenými ústy je v popředí natočenou vpravo) je doplněna dalšími tvářemi.



Obrázek č. 1



Obrázek č. 2

RYTINA Č. 568

Souřadnice:

50°49'37.704" severní šířky, 14°49'15.521" východní délky

50.8271400N, 14.8209781E

Místo nálezu: lesní cesta Stoličná, Posvátná hora

Poznámka:

Na kameni se nachází několik tváří. Kámen jako celek zřejmě představuje blíže neurčeného živočicha (beraní hlava s hnědých uchem?).



Obrázek č. 1



Obrázek č. 2

RYTINA Č. 569

Souřadnice:

50°50'18.319" severní šířky, 14°47'51.155" východní délky

50.8384219N, 14.7975431E

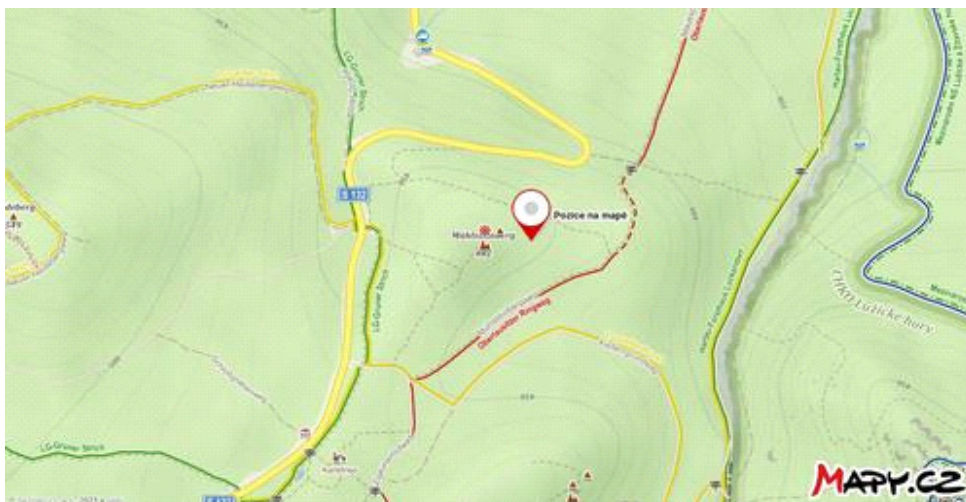
Místo nálezů: Mlýnskokamenná hora-Mühlsteinberg, Německo

Poznámka:

Kámen jako celek poněkud připomíná hrocha, hrošíka či prase. Na kameni lze rozpoznat několik tváří.



Obrázek č. 1



Obrázek č. 2

RYTINA Č. 570

(poprsí)

Souřadnice:

50°50'17.869" severní šířky, 14°47'52.159" východní délky

50.8382969N, 14.7978219E

Místo nálezů: Mlýnskokamenná hora-Mühlsteinberg, Německo

Poznámka:

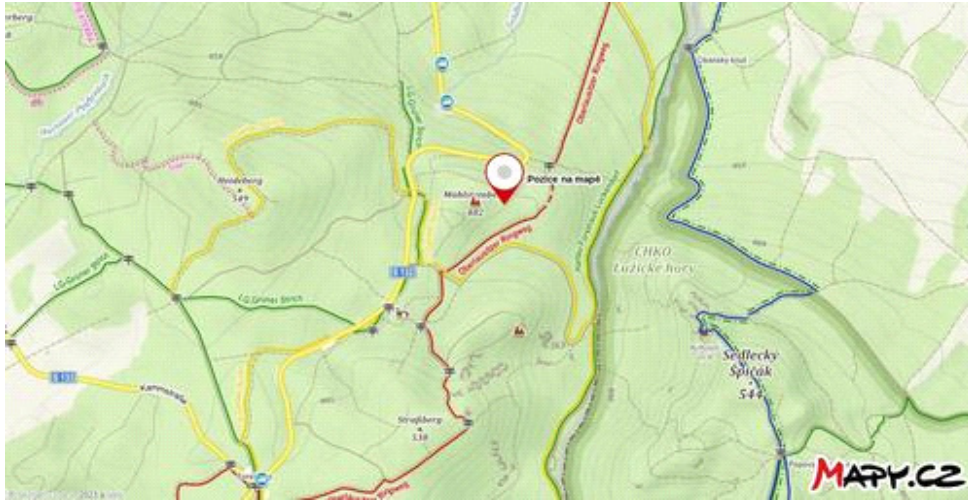
Poprsí (busta) na sobě nese na sobě značně zvětralou podobiznu. Na soše lze rozpoznat ještě další tváře.



Obrázek č. 1/1



Obrázek č. 1/2



Obrázek č. 2

RYTINA Č. 571

Souřadnice:

50°50'17.484" severní šířky, 14°47'55.165" východní délky

50.8381900N, 14.7986569E

Místo nálezu: Mlýnskokamenná hora-Mühlsteinberg, Německo

Poznámka:

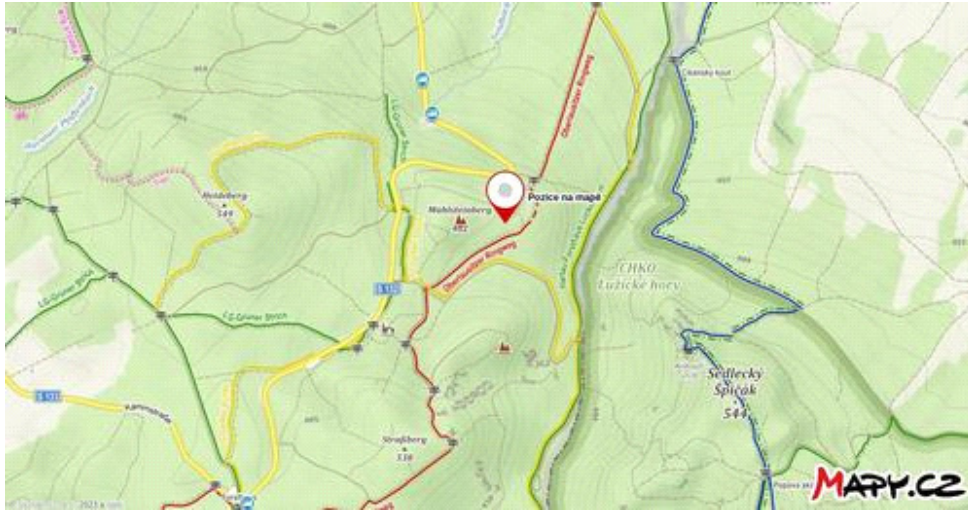
Na kamenech lze rozpoznat tváře; vlevo je snad medvědí (podrobnější snímek viz obrázek č. 1/2).



Obrázek č. 1/1



Obrázek č. 1/2



Obrázek č. 2

RYTINA Č. 572

Souřadnice:

50°50'17.106"severní šířky, 14°47'54.740" východní délky

50.8380850N, 14.7985389E

Místo nálezů: Mlýnskokamenná hora-Mühlsteinberg, Německo

Poznámka:

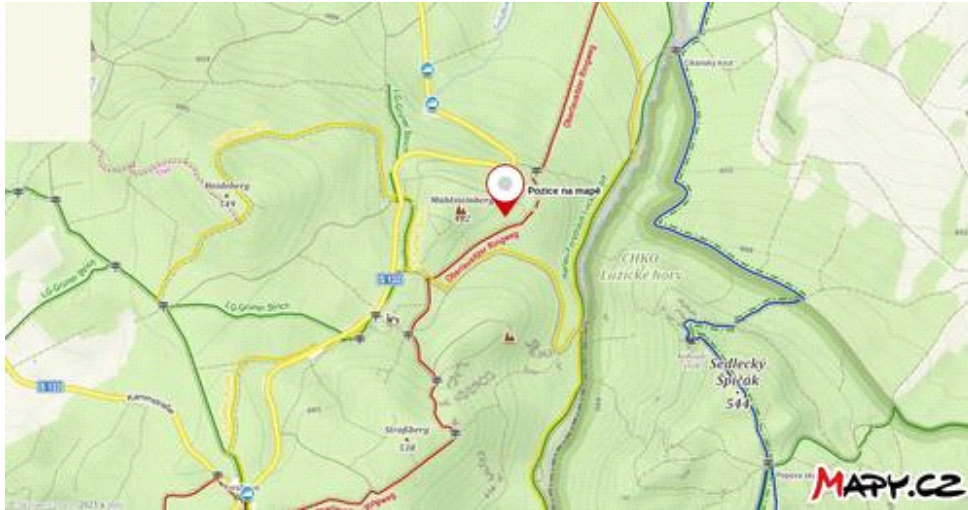
Ač jsou málo zřetelné, na kameni lze rozpoznat tváře.



Obrázek č. 1/1



Obrázek č. 1/2



Obrázek č. 2

RYTINA Č. 573

TROJÚHELNÍK Č. 117

Souřadnice:

50°50'17.106" severní šířky, 14°47'54.740" východní délky

50.8380850N, 14.7985389E

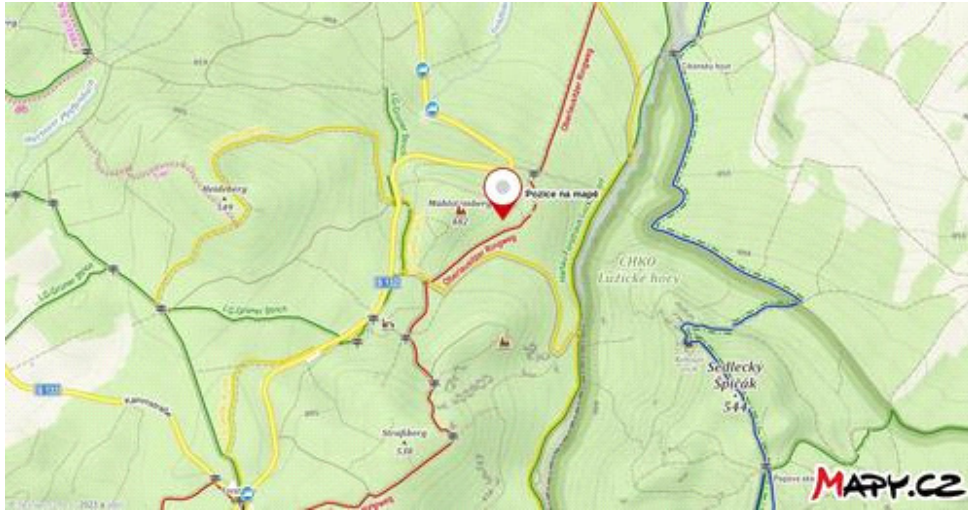
Místo nálezu: Mlýnskokamenná hora-Mühlsteinberg, Německo

Poznámka:

Na trojúhelníkovém kameni lze rozpoznat několik tváří; je pravděpodobné, že další jsou pod nánosem opadanky.



Obrázek č. 1



Obrázek č. 2

RYTINA Č. 574

Souřadnice:


50°50'16.908" severní šířky, 14°47'54.560" východní délky

50.8380300N, 14.7984889E

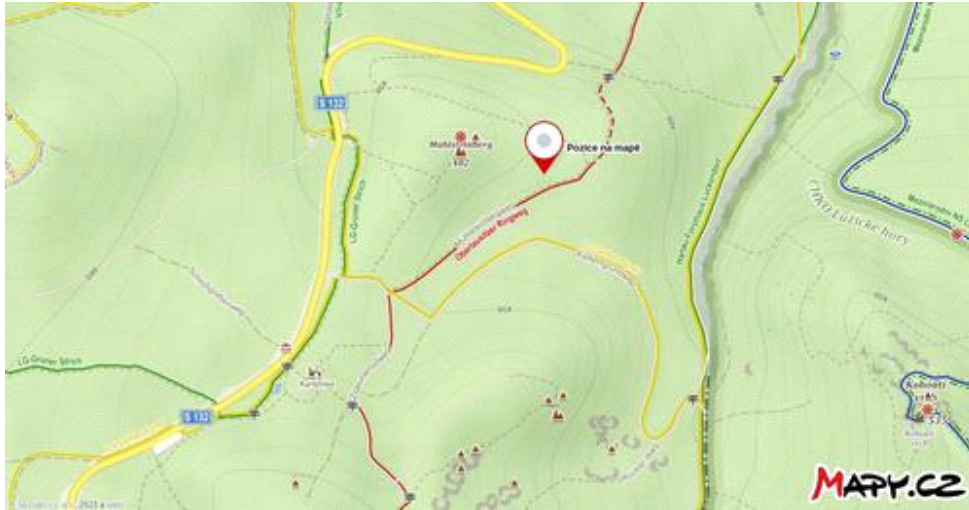
Místo nálezu: Mlýnskokamenná hora-Mühlsteinberg, Německo

Poznámka:

Na skále lze rozpoznat několik tváří.



Obrázek č. 1



Obrázek č. 2

RYTINA Č. 575

Souřadnice:

50°50'16.609" severní šířky, 14°47'54.380" východní délky

50.8379469N, 14.7984389E

Místo nálezů: Mlýnskokamenná hora-Mühlsteinberg, Německo

Poznámka:

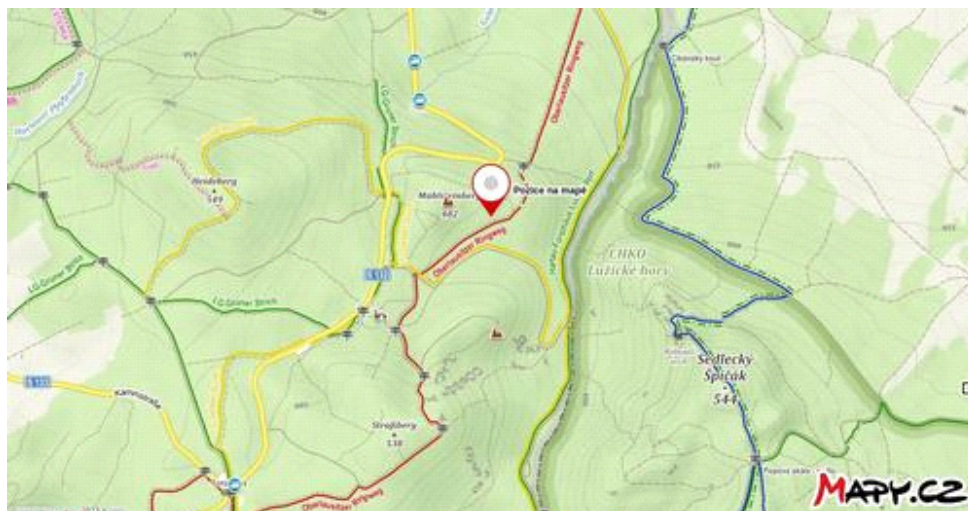
Na skále lze rozpoznat několik i velkotváří.



Obrázek č. 1/1



Obrázek č. 1/2



Obrázek č. 2

RYTINA Č. 576

Souřadnice:

50°50'16.609" severní šířky, 14°47'54.380" východní délky

50.8379469N, 14.7984389E

Místo nálezů: Mlýnskokamenná hora-Mühlsteinberg, Německo

Poznámka:

Kámen jako celek představuje blíže neurčené zvíře. Rozpoznat lze ještě další tváře.



Obrázek č. 1



Obrázek č. 2

RYTINA Č. 577

Souřadnice:

50°50'16.609" severní šířky, 14°47'54.380" východní délky

50.8379469N, 14.7984389E

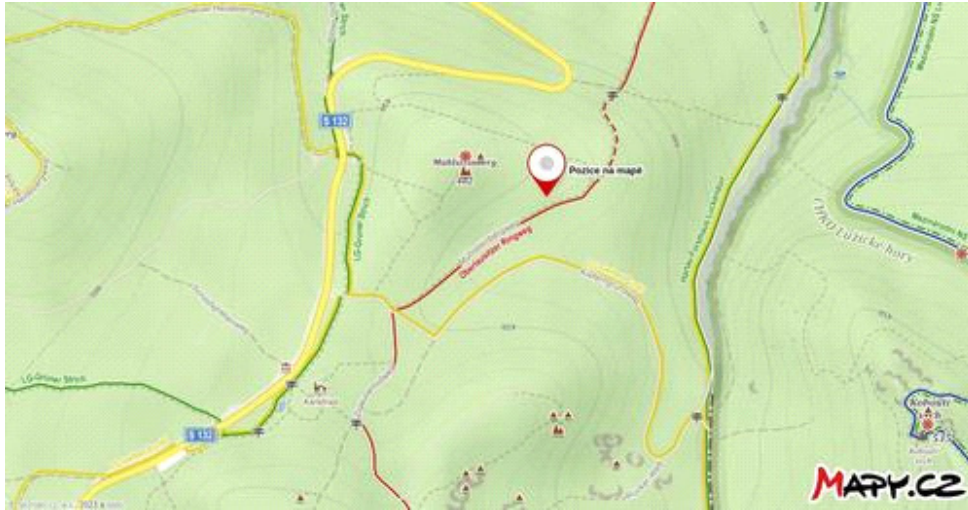
Místo nálezů: Mlýnskokamenná hora-Mühlsteinberg, Německo

Poznámka:

Na kameni lze rozpoznat několik tváří včetně ležící velkotváře. Její brada směřuje vlevo.



Obrázek č. 1



Obrázek č. 2

RYTINA Č. 578

Souřadnice:

50°50'15.493" severní šířky, 14°47'53.214" východní délky

50.8376369N, 14.7981150E

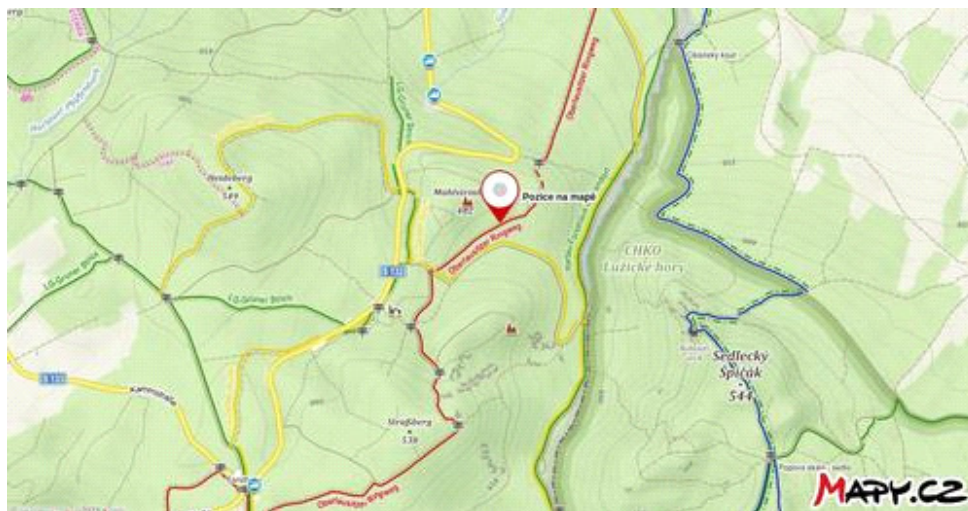
Místo nálezů: Mlýnskokamenná hora-Mühlsteinberg, Německo

Poznámka:

Na kameni lze rozpoznat několik tváří.



Obrázek č. 1



Obrázek č. 2

RYTINA Č. 579

PROSTÉ ZKŘÍŽENÍ Č. 81

Souřadnice:

50°50'19.342" severní šířky, 14°47'31.420" východní délky

50.8387061N, 14.7920611E

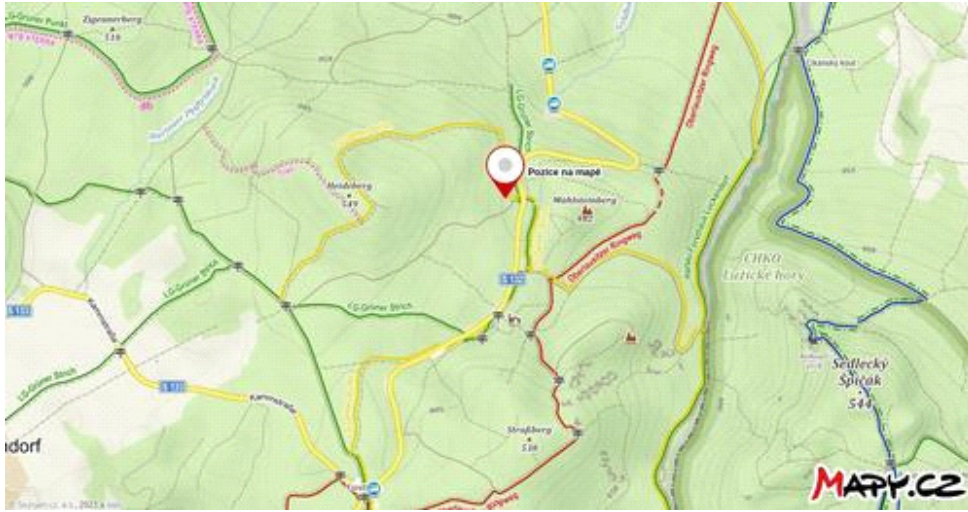
Místo nálezů: lesní cesta Dlouhá-Neuer Heidebergweg, Německo

Poznámka:

Na kameni lze rozpoznat několik tváří a také značky prostého zkřížení. Uprostřed je podobizna s protáhlým obličejem.



Obrázek č. 1



Obrázek č. 2

RYTINA Č. 580

Souřadnice:

50°50'24.882" severní šířky, 14°47'29.929" východní délky

50.8402450N, 14.7916469E

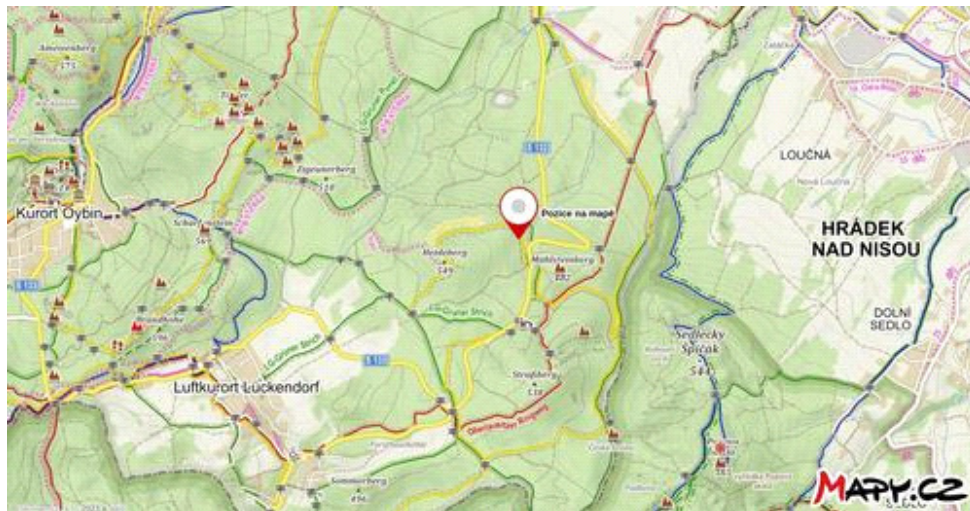
Místo nálezů: lesní cesta Dlouhá-Neuer Heidebergweg, Německo

Poznámka:

Na kameni lze rozpoznat několik tváří.



Obrázek č. 1



Obrázek č. 2